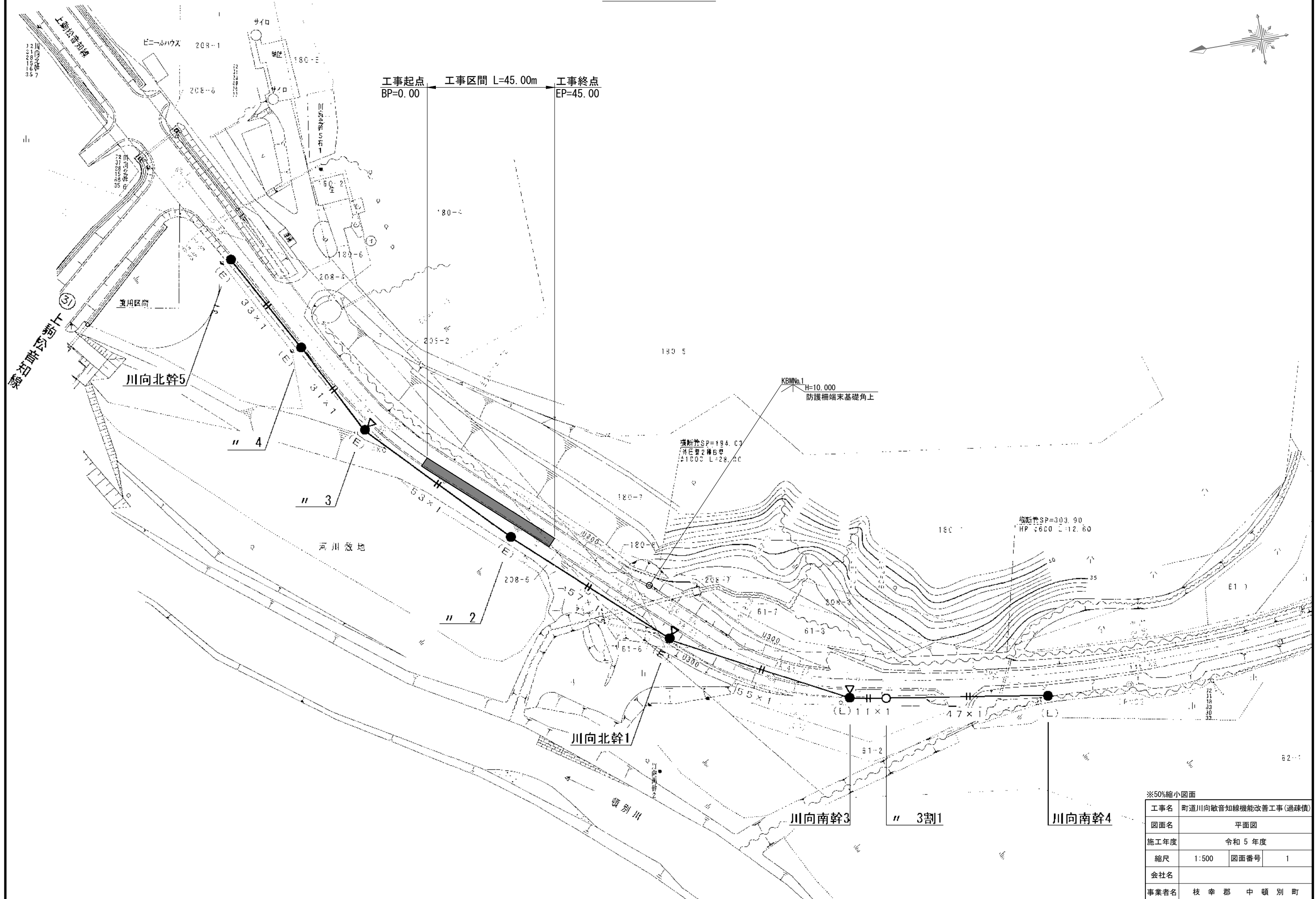
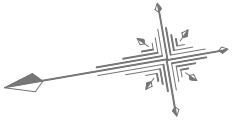


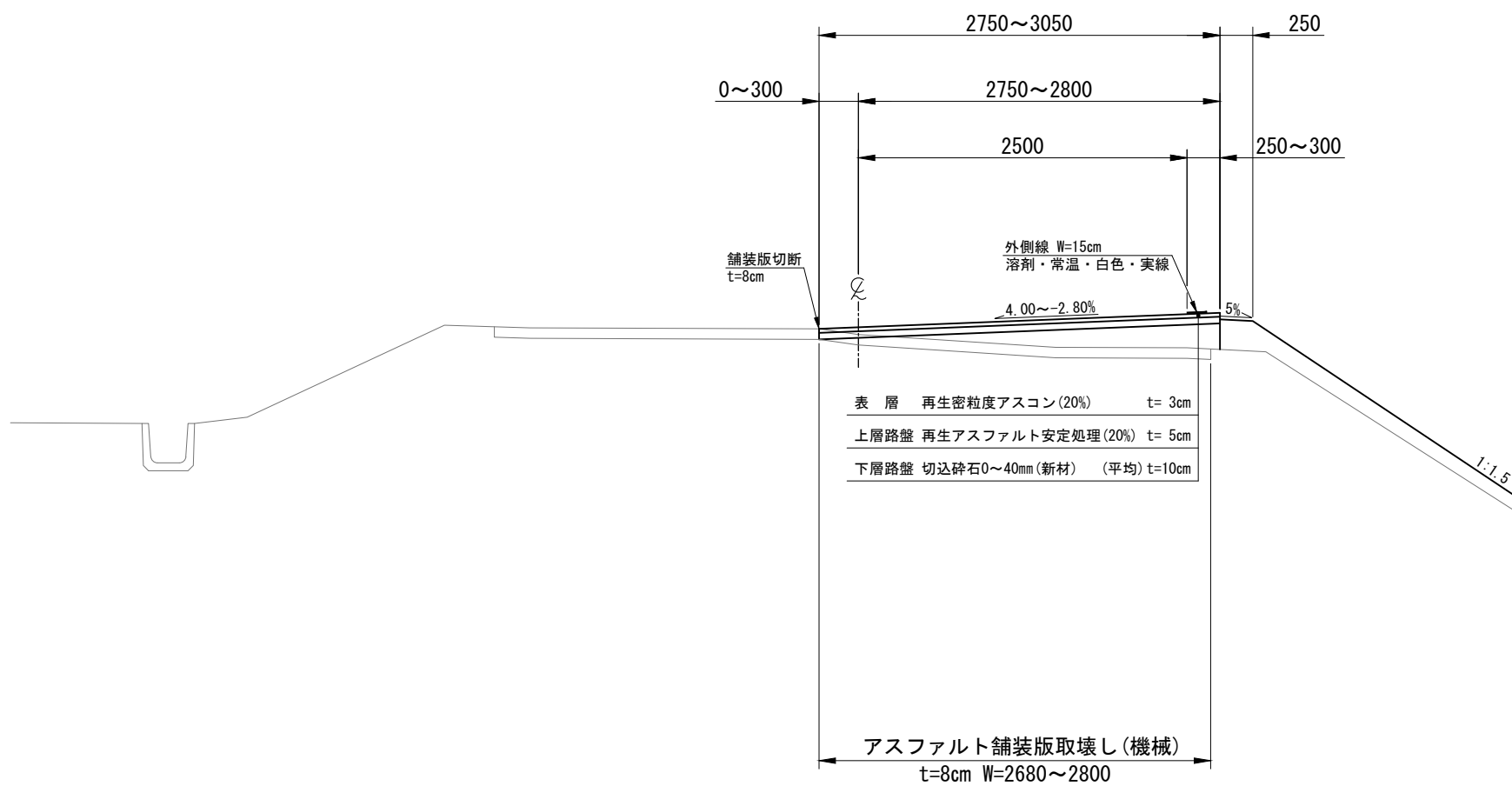
設 計 図 目 次

[illegible]

平面図



標準定規図

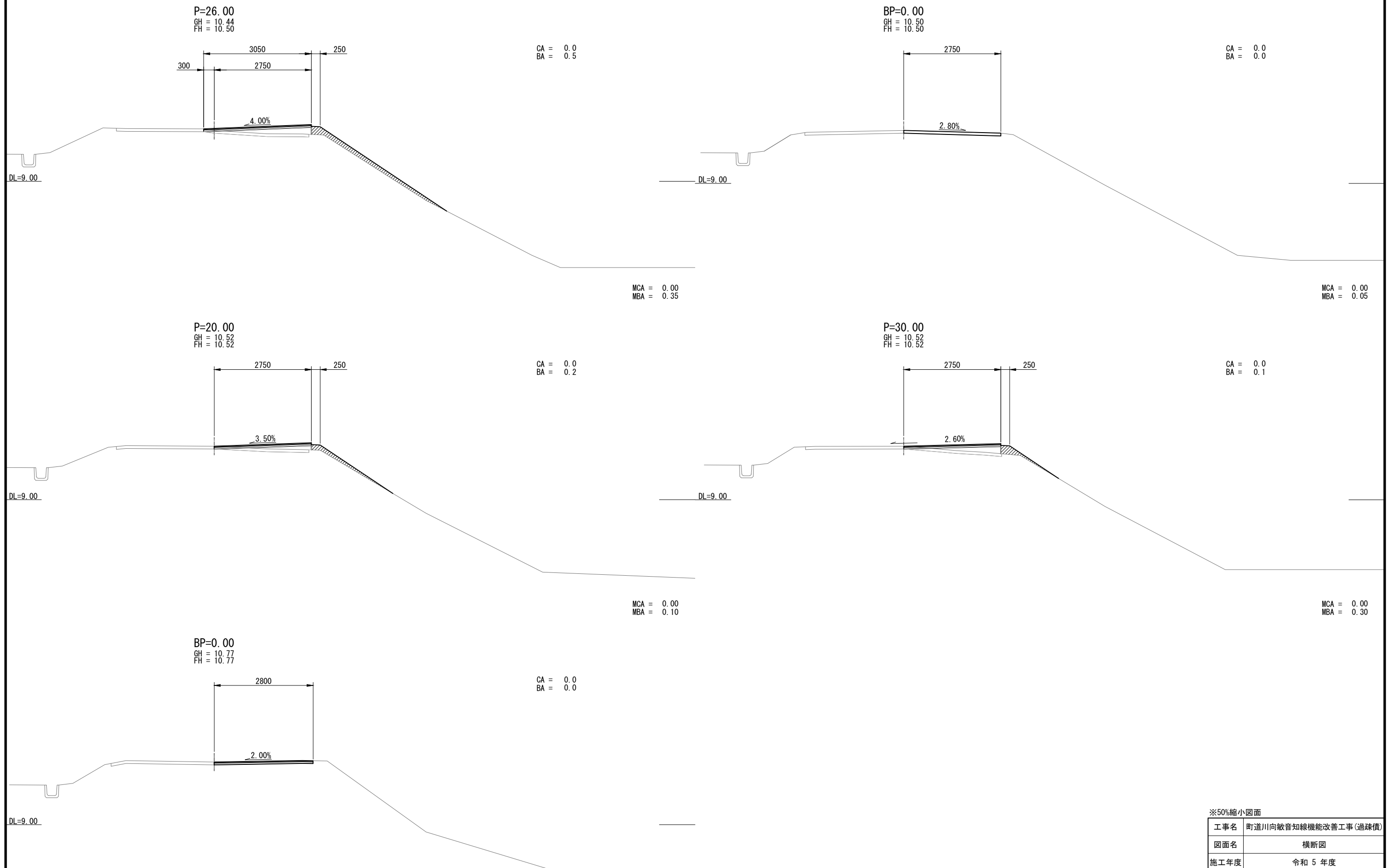


※50%縮小図面

工事名	町道川向敏音知線機能改善工事 (過疎債)		
図面名	標準定規図		
施工年度	令和 5 年度		
縮尺	1:25	図面番号	2
会社名			
事業者名	枝 幸 郡 中 頓 別 町		

※法面及び路肩部にはすきとり物張付 (法面部:t=10cm・路肩部:t=5cm) を施工すること。

横断図



※50%縮小図面

工事名	町道川向敏智知線機能改善工事(過疎債)		
図面名	横断面図		
施工年度	令和 5 年度		
縮尺	1:50	図面番号	3
会社名			
事業者名	枝 幸 郡 中 頼 別 町		